

# 第3回隅田川クリーン大作戦

(平成20年6月21日実施)

報 告 書



国指定・重要建造物 名橋“勝鬨橋”

平成20年8月

隅田川クリーンキャンペーン実行委員会

## 隅田川クリーンキャンペーン実行委員会 設立趣意書

東京を代表する母なる川「隅田川」は、平安時代の「伊勢物語」にも登場する歴史ある河川です。特に江戸時代には、江戸の経済活動を支える水運として盛んに活用されるとともに、納涼や花火など江戸庶民の憩いの場としても賑わいを呈したと言われていました。また、沿岸では葛飾北斎をはじめ多くの文人墨客が活躍し、江戸の文化の中心地でもありました。

このように多くの人々から愛され、また、長い年月の中で培われた歴史や文化、旧跡がある隅田川の魅力を大切にするとともに、人々が自然とふれあう貴重な水辺として甦らせ、真に東京の顔にふさわしい隅田川にしなければならないと思います。

現在でも、隅田川については、環境悪化も懸念されておりますが、流域住民の方々をはじめ多くの関係者のご尽力により、水質は徐々に改善され、水辺を散策できるテラスやスーパー堤防の整備も大分進んで参りました。さらに、春の桜まつりや夏の花火大会をはじめ、レガッタ、燈籠流し、橋のライトアップなど、楽しいイベントも年々充実されつつあります。

流域住民、河川に関心ある市民団体、沿川区及び東京都で組織する「隅田川流域連絡会」では、隅田川のこうした現況を踏まえ、隅田川の潤いと賑わいを復活させ、流域の活性化をはかる検討や提言を行って参りました。

このたび、そうした方策のひとつとして、人々が隅田川に愛着をもつとともに、より良い水辺環境をつくることを目的に「隅田川クリーン作戦」などのクリーンキャンペーン事業を実施したいと考え、標記の実行委員会を設立するものです。

平成 16 年 6 月 24 日  
設立代表者 隅田川流域連絡会座長  
土屋 十圀

## 隅田川クリーンキャンペーン実行委員会名簿

平成20年6月21日

実行委員	氏名	備考
実行委員長	土屋十囀	前橋工科大学教授
事務局長	藤原 隆	台東区エコフェスタ実行委員
事務局	須永淑子	NPO 江東区の水辺に親しむ会
事務局	中瀬勝義	環境カウンセラー
	糸井 守	隅田川市民交流実行委員会
	池端幹男	NPO まちなみ育成会
	佐藤 武	隅田川を愛する会
	村山隆司、	工学院大学講師
	岡本行央	千住大賑会
	石川良一	自営業
	清水靖久	NPO 江東区の水辺に親しむ会
	安藤誉和	独立行政法人都市再生機構
	辻 直子	デザイナー
	畑中千秋	デザイナー
	明戸真弓美	NPO 地域交流センター
	喜納 稔	中州あやめ会
	三友一二	中州あやめ会
	阿部美和	江東エコリーダーの会
	久保孝史	江東エコリーダーの会
	石井貞光	国技館すみだ第九を歌う会
	坂元俊久	
	宮本恭介	
	高橋佑司	U. W. Japan



## 1. 実施趣旨

東京を代表する母なる川「隅田川」の環境を守るとともに、潤いと賑わいを復活するための実践行動として、隅田川に関心のある都民や流域住民が行政機関と協力して、同一日・同一時間帯に清掃活動を実施する。

## 2. 実施日時

平成20年6月21日(土) 午前9時00分から午前11時45分

- \* 作業準備：約15分
- \* 清掃時間：約2時間
- \* イベント：約30分(浜町公園スーパー堤防)

## 3. 実施機関等

主催：隅田川クリーンキャンペーン実行委員会

後援：東京都建設局

協力：建設局河川部、江東治水事務所、第一建設事務所、第五建設事務所  
第六建設事務所、(財)東京都講演協会、東京新聞社  
隅田川流域行政区：中央区、台東区、墨田区、江東区

協賛：財団法人東京都公園協会、株式会社建設技術研究所、東京都観光汽船株式会社  
株式会社サンテックインターナショナル、江東エコリーダーの会  
隅田川市民交流実行委員会  
GARBAGE BAG ART WORK(C) MAQ inc (ゴミ袋提供)

## 4. 清掃場所並びに集合場所

隅田川中流域の桜橋から下流部の勝鬨橋付近までの約8kmの兩岸を対象に、テラス、管理用通路及び沿川の公園などを、上下流から清掃し、浜町公園に終結する。

- ルート 1 勝鬨橋(中央区側) ⇒ 新川 ⇒ 箱崎 ⇒ 浜町公園
- ルート 2 桜橋(台東区側) ⇒ 吾妻橋 ⇒ 蔵前橋 ⇒ 浜町公園
- ルート 3 石川島公園(佃島) ⇒ 越中島公園 ⇒ 清澄 ⇒ 浜町公園
- ルート 4 桜橋(墨田区側) ⇒ 吾妻橋 ⇒ 横網 ⇒ 浜町公園

また、廃棄物埋立管理事務所の清掃船が、水上のごみ収集を行いました。

イベント 中央区浜町公園において[パネル展示]を行いました。

- ① 隅田川に関する過去の水害記録
- ② スーパー堤防
- ③ 廃棄物埋立管理事務所の清掃船

参加者人数 150人

- ① 隅田川に関心を持つ都民や流域住民および近県の住民
- ② 東京都及び沿川7区の行政関係者
- ③ 隅田川に係る市民団体、ボランティア組織



[隅田川クリーン大作戦・清掃マニュアル]

- 1) 清掃場所 主に、テラスの遊歩道及び植栽の植え込み内とします。  
( ホームレスの所持品等に注意 )
- 2) 清掃用具 軍手、火バサミ、2種類のビニール袋(可燃用、不燃用)を参加者に支給します。
- 3) ゴミの分別

ゴ ミ 分 別 表

分け方	可燃ゴミ	不燃ゴミ
収集袋	透明なビニール袋	透明なビニール袋
ゴミの種類	<ul style="list-style-type: none"> <li>○ 生ゴミ(野菜、果物、魚等)</li> <li>○ 紙くず、新聞、雑誌など</li> <li>○ 樹木の葉、小枝(長さ50cm未満)</li> <li>○ タバコの吸殻</li> </ul>	<ul style="list-style-type: none"> <li>① 金属、プラスチック製品</li> <li>② 缶、アルミ缶</li> <li>③ ガラス瓶</li> <li>④ ペットボトル</li> </ul>

(注) 可燃、不燃の判別が出来ないものは不燃として扱ってください。

- 4) ゴミの処理方法 参加者は、責任者がそのつど指定したテラス上に纏めて置く。責任者はその箇所を本部に報告する。なお、ゴミは最終的には「可燃ゴミ」と「不燃ゴミ」に分けて置く。
- 5) 清掃用具の処理 清掃後、不必要な軍手、火バサミ等は収納箱に入れてください。

案 内 図





# 第3回「隅田川クリーン大作戦」

## 参加者募集

開催日：2008年6月21日（土）

東京の”母なる隅田川“は都民の方々はじめ、関係者の尽力によって水辺を散策できるテラスやスーパー堤防の整備も進み、桜祭り、花火大会をはじめ、レガッタ、流し雛、橋のライトアップなど、イベントも充実してきました。このたび、人々が一層隅田川に親しみ、愛着を持っていただくために今年も「第3回隅田川クリーン大作戦」を企画しましたのでお友達やご家族と一緒に参加してみませんか。お待ちしております。

# {開催時間} 午前9時00分出発 {解散時間} 11時45分の予定

# {清掃区間}

\*ルート1：勝鬨橋 ⇒新川⇒豊海橋⇒箱崎⇒浜町公園テラス <集合場所> 勝鬨橋西詰（明石町側）

\*ルート2：桜橋 ⇒吾妻橋（右岸台東区側）⇒蔵前橋⇒浜町公園テラス<集合場所> 桜橋上中央  
台東区側では桜橋付近～吾妻橋間で「水質測定と水辺の生き物観察」を同時開催しながら清掃します。

\*ルート3：石川島公園⇒越中島公園⇒清洲橋⇒万年橋⇒浜町公園テラス<集合場所>石川島公園（佃島）

\*ルート4：桜橋 ⇒吾妻橋（左岸墨田区側）⇒両国橋⇒浜町公園テラス<集合場所> 桜橋上中央

# {募集方法} 応募は：平成20年6月10日（火）までに申込む。（消印有効）

① 参加者氏名・住所・電話番号、並びに希望ルートを記入して「はがき」又は「FAX」にて下記の事務局に申し込んでください。

ルート1（勝鬨橋）、 ルート2（桜橋上）、 ルート3（石川島）、 ルート4（桜橋上）

② グループ参加の場合：団体名・グループ名、代表者及び参加者名・住所・電話番号記入する。

〒111-0036 台東区松が谷4-17-3 FAX:03-3841-0677

隅田川クリーンキャンペーン実行委員会事務局 藤原 隆

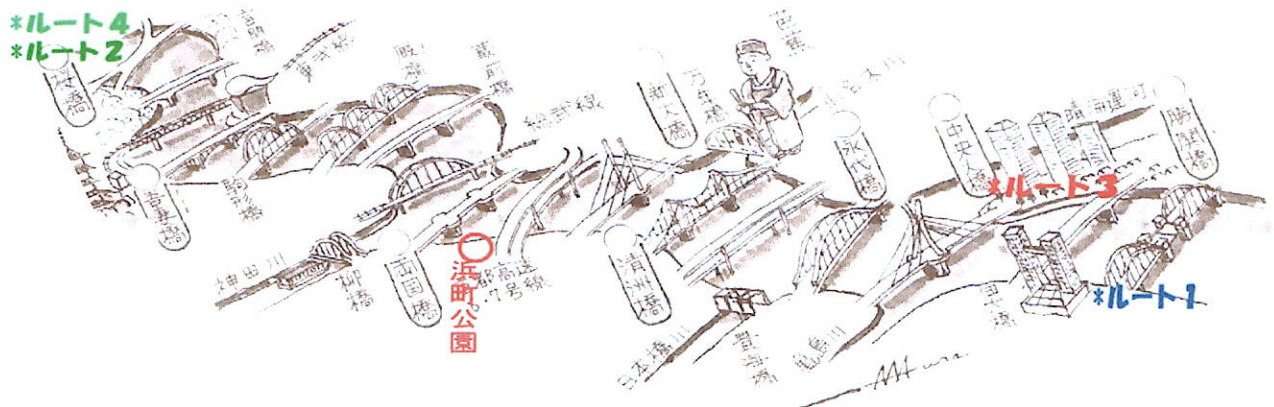
[イベント傷害保険加入] <なお、住所・電話番号はこの「イベント」以外には使用しません>

# [当日の注意事項]・・・雨天の場合も同ルートで実施し、隅田川流域の景観散策に切り換えます。

③ 汚れてもよい服装、歩きやすい靴、 ②帽子・タオル・雨具・飲物は持参して下さい。

④ 清掃具（軍手・火バサミ・ビニールゴミ袋）は事務局で用意いたします。

⑤ \*\*\* ゴールの「浜町公園テラス」では、参加記念品・飲料水を用意しています。\*\*\*



主催 隅田川クリーンキャンペーン実行委員会

後援：東京都建設局

協力：中央区・台東区・墨田区・江東区・東京新聞社

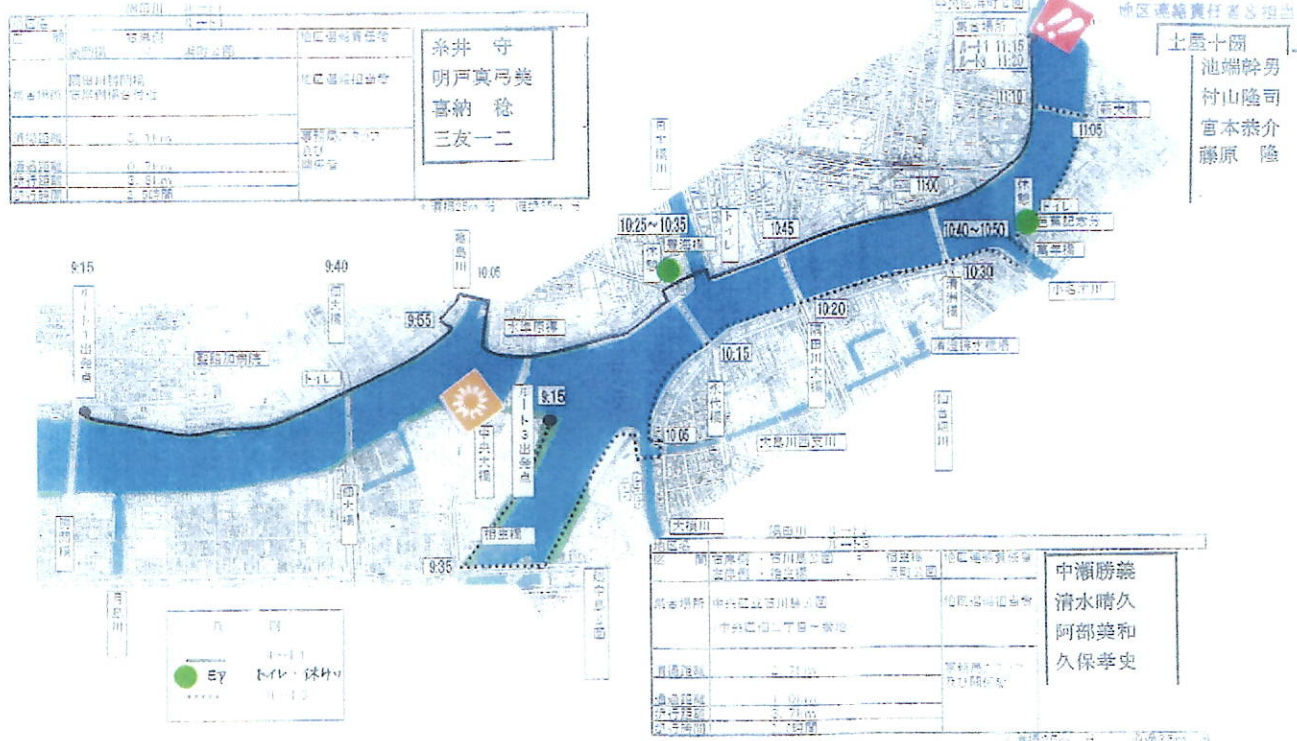
協賛：(財)東京都公園協会・株式会社建設技術研究所・

東京都観光汽船(株) (株)サンテックインターナショナル

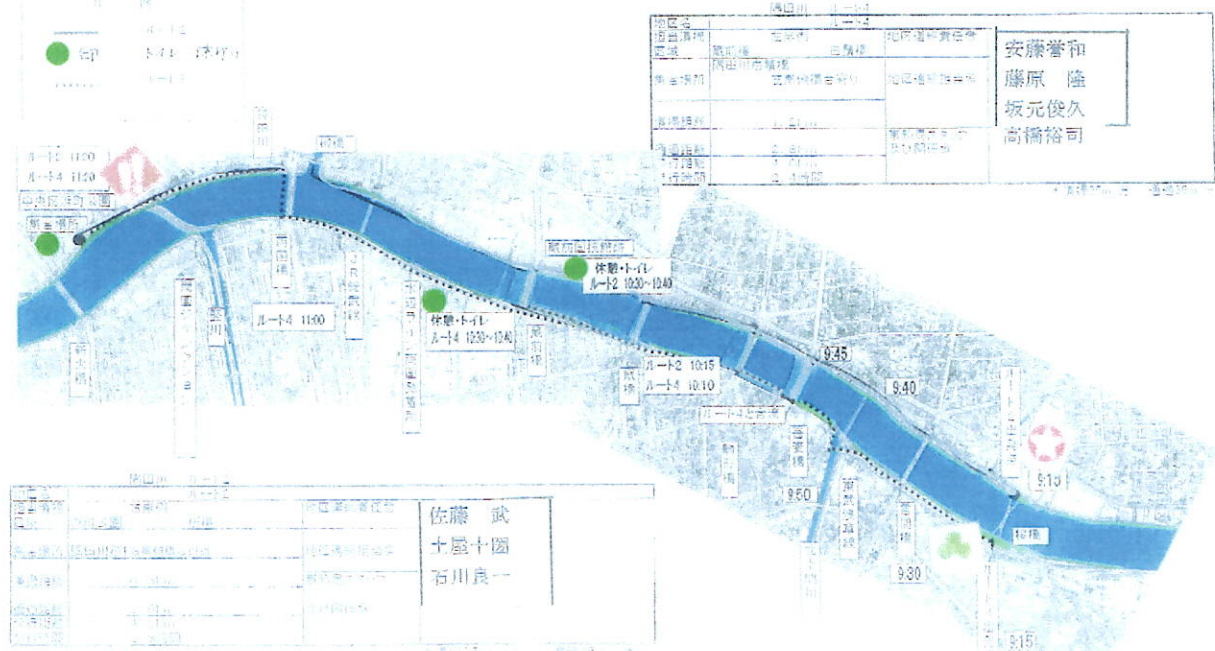
隅田川市民交流実行委員会・江東エコリーダの会



隅田川クリーン・キャンペーンコース(ルート1) 3案



隅田川クリーン・キャンペーンコース(ルート2) 4案







# ~隅田川下流域景観ビューポイント~

浅草：吾妻橋際から  
“水上バス”が、浜離宮へ！

## 『浅草の歳時記』

5月三社祭り、7月四方六千日（はおすき市）  
8月サンバ・カーニバル、10月時代祭り  
11月～西の市、12月羽子板市



#吾妻橋左岸テラス  
隅田川には東京都「歴史的重要建造物」指定の名橋の数々があり、橋の博物館といわれ、隅田川流域には吾妻橋、駒形橋、既橋、越前橋、西国橋、清洲橋、永代橋、勝間橋が架つています。ぜひ観賞・評価してください。

※墨田区リバーサイド広場  
には2003.7.21「勝海舟」銅像が建立されました。

デサビールの建物はビールのジョッキ！  
金色の物体は何？

『川の風物詩』  
4月早慶レガッタ  
7月隅田川花火大会  
8月隅田川レガッタ

#越前橋上流テラスから両国橋間  
安田家園・震災記念堂、水辺ライン乗船場、国技館、相撲博物館が併設されている。

東京博物館と続く。折を見て、ぜひ見学してください。越前橋は水上部が3連アーチ、左岸の陸上部には立体交差部があつて4連アーチが特徴

橋の上流部右岸（橋脚）には「越前水再生センター」があり、1日/6万トン処理の巨大な建物がある。

両国から水辺ラインで東京湾クルーズを！

『新町公園』  
『99 東京都指定重要建造物』  
『国技館』  
『99 東京都指定重要建造物』

『新大橋』  
『99 東京都指定重要建造物』  
『清洲橋』  
『07 国指定重要建造物』

『永代橋』  
『07 国指定重要建造物』  
『99 東京都指定重要建造物』  
『新旧混在の「佃島」』

『中央大橋』  
『99 東京都指定重要建造物』  
『07 国指定重要建造物』  
『南高橋南西児童遊園』

『明石町スーパー堤防～勝間橋』  
『聖路加ガーデン前。前方に跳間橋「勝間橋」すぐ近くに、中央区明石町資料館・築地本願寺、築地市場がある。さらに足を延ばすと名園“浜離宮庭園”がある。明石町スーパー堤防テラスからの上下流の景観。

『箱崎河岸緑道（豊海橋（北詰）～永代橋）』  
清洲橋を渡って、右岸テラスを進むと白色の豊海橋は日本橋川への入り口（船越船越）。永代橋は男性的な名橋。ここからの大川端リバーシティ21とスーパー堤防へと続く景観を愛でてください。通船の町「佃島」がわずかに下町の面影を残している。左岸前方は晴海運河に架かる相生橋が見える。その先には海の男（女性も在学）を育てる東京海洋大学（旧商船大学）がある。

『万年橋児童遊園&清洲橋（両岸の眺望ポイント）』  
（旅行）両国橋下流左岸テラスを行くと芭蕉記念館、芭蕉稲荷。小名木川の隅田川合流部には芭蕉像、ここからの景観を觀賞。清洲橋左岸から足を延ばすと清洲公園・深川江戸史料館がある。日を改めてぜひ訪ねては？。庭石で有名な「清洲庭園」

『南高橋南西児童遊園（中央大橋～南高橋）』  
中央大橋の上流側中央部に東京都の友好都市パリ市から送られたメッセンジャー像がある。南高橋のアーチは、旧両国橋のアーチの一部を移設したものです。チョット注意して通過してください。右岸テラスに河川の水位基準となる「豊洲島水橋（A-P）がある。中央大橋とリバーシティ21の景観はポイント

『安産の神様「水天宮」』  
江戸時代「西国橋西詰め」は切一邸が？で1日三千両といわれ栄えた

『新大橋右岸橋詰に巨大な「震災避難記念碑」』  
『99 東京都指定重要建造物』

『箱崎河岸緑道（豊海橋（北詰）～永代橋）』  
清洲橋を渡って、右岸テラスを進むと白色の豊海橋は日本橋川への入り口（船越船越）。永代橋は男性的な名橋。ここからの大川端リバーシティ21とスーパー堤防へと続く景観を愛でてください。通船の町「佃島」がわずかに下町の面影を残している。左岸前方は晴海運河に架かる相生橋が見える。その先には海の男（女性も在学）を育てる東京海洋大学（旧商船大学）がある。

『万年橋児童遊園&清洲橋（両岸の眺望ポイント）』  
（旅行）両国橋下流左岸テラスを行くと芭蕉記念館、芭蕉稲荷。小名木川の隅田川合流部には芭蕉像、ここからの景観を觀賞。清洲橋左岸から足を延ばすと清洲公園・深川江戸史料館がある。日を改めてぜひ訪ねては？。庭石で有名な「清洲庭園」

『南高橋南西児童遊園（中央大橋～南高橋）』  
中央大橋の上流側中央部に東京都の友好都市パリ市から送られたメッセンジャー像がある。南高橋のアーチは、旧両国橋のアーチの一部を移設したものです。チョット注意して通過してください。右岸テラスに河川の水位基準となる「豊洲島水橋（A-P）がある。中央大橋とリバーシティ21の景観はポイント

『安産の神様「水天宮」』  
江戸時代「西国橋西詰め」は切一邸が？で1日三千両といわれ栄えた

『新大橋右岸橋詰に巨大な「震災避難記念碑」』  
『99 東京都指定重要建造物』

『箱崎河岸緑道（豊海橋（北詰）～永代橋）』  
清洲橋を渡って、右岸テラスを進むと白色の豊海橋は日本橋川への入り口（船越船越）。永代橋は男性的な名橋。ここからの大川端リバーシティ21とスーパー堤防へと続く景観を愛でてください。通船の町「佃島」がわずかに下町の面影を残している。左岸前方は晴海運河に架かる相生橋が見える。その先には海の男（女性も在学）を育てる東京海洋大学（旧商船大学）がある。

『万年橋児童遊園&清洲橋（両岸の眺望ポイント）』  
（旅行）両国橋下流左岸テラスを行くと芭蕉記念館、芭蕉稲荷。小名木川の隅田川合流部には芭蕉像、ここからの景観を觀賞。清洲橋左岸から足を延ばすと清洲公園・深川江戸史料館がある。日を改めてぜひ訪ねては？。庭石で有名な「清洲庭園」

『南高橋南西児童遊園（中央大橋～南高橋）』  
中央大橋の上流側中央部に東京都の友好都市パリ市から送られたメッセンジャー像がある。南高橋のアーチは、旧両国橋のアーチの一部を移設したものです。チョット注意して通過してください。右岸テラスに河川の水位基準となる「豊洲島水橋（A-P）がある。中央大橋とリバーシティ21の景観はポイント

『安産の神様「水天宮」』  
江戸時代「西国橋西詰め」は切一邸が？で1日三千両といわれ栄えた

『新大橋右岸橋詰に巨大な「震災避難記念碑」』  
『99 東京都指定重要建造物』

『駒形橋』  
橋の袂の石のベンチ、橋柱のステンドグラスの照明燈、右岸の駒形堂が見物

越前通りは「髷人形店・玩具店の問屋街」

#両国橋右岸上流テラス（柳橋～両国橋）  
柳橋は隅田川から神田川への入り口。柳橋の欄干に注目、日本髪（結髪）ガモチーフされている、かつての花柳界（浮世）の名残を感じさせる。この神田川河口部付近は船窓が集中している。両国橋へと続く景観。両国橋下流右岸には、講談発祥の地「築山屋敷（不動院）」。両国橋下流左岸には、花火博物館、回向院・吉良上野介屋敷跡。両国界わいには相撲部屋が多い。

『新大橋右岸橋詰に巨大な「震災避難記念碑」』  
『99 東京都指定重要建造物』

『箱崎河岸緑道（豊海橋（北詰）～永代橋）』  
清洲橋を渡って、右岸テラスを進むと白色の豊海橋は日本橋川への入り口（船越船越）。永代橋は男性的な名橋。ここからの大川端リバーシティ21とスーパー堤防へと続く景観を愛でてください。通船の町「佃島」がわずかに下町の面影を残している。左岸前方は晴海運河に架かる相生橋が見える。その先には海の男（女性も在学）を育てる東京海洋大学（旧商船大学）がある。

『万年橋児童遊園&清洲橋（両岸の眺望ポイント）』  
（旅行）両国橋下流左岸テラスを行くと芭蕉記念館、芭蕉稲荷。小名木川の隅田川合流部には芭蕉像、ここからの景観を觀賞。清洲橋左岸から足を延ばすと清洲公園・深川江戸史料館がある。日を改めてぜひ訪ねては？。庭石で有名な「清洲庭園」

『南高橋南西児童遊園（中央大橋～南高橋）』  
中央大橋の上流側中央部に東京都の友好都市パリ市から送られたメッセンジャー像がある。南高橋のアーチは、旧両国橋のアーチの一部を移設したものです。チョット注意して通過してください。右岸テラスに河川の水位基準となる「豊洲島水橋（A-P）がある。中央大橋とリバーシティ21の景観はポイント

『安産の神様「水天宮」』  
江戸時代「西国橋西詰め」は切一邸が？で1日三千両といわれ栄えた

『新大橋右岸橋詰に巨大な「震災避難記念碑」』  
『99 東京都指定重要建造物』

『箱崎河岸緑道（豊海橋（北詰）～永代橋）』  
清洲橋を渡って、右岸テラスを進むと白色の豊海橋は日本橋川への入り口（船越船越）。永代橋は男性的な名橋。ここからの大川端リバーシティ21とスーパー堤防へと続く景観を愛でてください。通船の町「佃島」がわずかに下町の面影を残している。左岸前方は晴海運河に架かる相生橋が見える。その先には海の男（女性も在学）を育てる東京海洋大学（旧商船大学）がある。

『万年橋児童遊園&清洲橋（両岸の眺望ポイント）』  
（旅行）両国橋下流左岸テラスを行くと芭蕉記念館、芭蕉稲荷。小名木川の隅田川合流部には芭蕉像、ここからの景観を觀賞。清洲橋左岸から足を延ばすと清洲公園・深川江戸史料館がある。日を改めてぜひ訪ねては？。庭石で有名な「清洲庭園」

『南高橋南西児童遊園（中央大橋～南高橋）』  
中央大橋の上流側中央部に東京都の友好都市パリ市から送られたメッセンジャー像がある。南高橋のアーチは、旧両国橋のアーチの一部を移設したものです。チョット注意して通過してください。右岸テラスに河川の水位基準となる「豊洲島水橋（A-P）がある。中央大橋とリバーシティ21の景観はポイント

『安産の神様「水天宮」』  
江戸時代「西国橋西詰め」は切一邸が？で1日三千両といわれ栄えた

『新大橋右岸橋詰に巨大な「震災避難記念碑」』  
『99 東京都指定重要建造物』

『箱崎河岸緑道（豊海橋（北詰）～永代橋）』  
清洲橋を渡って、右岸テラスを進むと白色の豊海橋は日本橋川への入り口（船越船越）。永代橋は男性的な名橋。ここからの大川端リバーシティ21とスーパー堤防へと続く景観を愛でてください。通船の町「佃島」がわずかに下町の面影を残している。左岸前方は晴海運河に架かる相生橋が見える。その先には海の男（女性も在学）を育てる東京海洋大学（旧商船大学）がある。

『万年橋児童遊園&清洲橋（両岸の眺望ポイント）』  
（旅行）両国橋下流左岸テラスを行くと芭蕉記念館、芭蕉稲荷。小名木川の隅田川合流部には芭蕉像、ここからの景観を觀賞。清洲橋左岸から足を延ばすと清洲公園・深川江戸史料館がある。日を改めてぜひ訪ねては？。庭石で有名な「清洲庭園」

『南高橋南西児童遊園（中央大橋～南高橋）』  
中央大橋の上流側中央部に東京都の友好都市パリ市から送られたメッセンジャー像がある。南高橋のアーチは、旧両国橋のアーチの一部を移設したものです。チョット注意して通過してください。右岸テラスに河川の水位基準となる「豊洲島水橋（A-P）がある。中央大橋とリバーシティ21の景観はポイント

『安産の神様「水天宮」』  
江戸時代「西国橋西詰め」は切一邸が？で1日三千両といわれ栄えた

『新大橋右岸橋詰に巨大な「震災避難記念碑」』  
『99 東京都指定重要建造物』

『箱崎河岸緑道（豊海橋（北詰）～永代橋）』  
清洲橋を渡って、右岸テラスを進むと白色の豊海橋は日本橋川への入り口（船越船越）。永代橋は男性的な名橋。ここからの大川端リバーシティ21とスーパー堤防へと続く景観を愛でてください。通船の町「佃島」がわずかに下町の面影を残している。左岸前方は晴海運河に架かる相生橋が見える。その先には海の男（女性も在学）を育てる東京海洋大学（旧商船大学）がある。

『万年橋児童遊園&清洲橋（両岸の眺望ポイント）』  
（旅行）両国橋下流左岸テラスを行くと芭蕉記念館、芭蕉稲荷。小名木川の隅田川合流部には芭蕉像、ここからの景観を觀賞。清洲橋左岸から足を延ばすと清洲公園・深川江戸史料館がある。日を改めてぜひ訪ねては？。庭石で有名な「清洲庭園」

『南高橋南西児童遊園（中央大橋～南高橋）』  
中央大橋の上流側中央部に東京都の友好都市パリ市から送られたメッセンジャー像がある。南高橋のアーチは、旧両国橋のアーチの一部を移設したものです。チョット注意して通過してください。右岸テラスに河川の水位基準となる「豊洲島水橋（A-P）がある。中央大橋とリバーシティ21の景観はポイント

『安産の神様「水天宮」』  
江戸時代「西国橋西詰め」は切一邸が？で1日三千両といわれ栄えた

『新大橋右岸橋詰に巨大な「震災避難記念碑」』  
『99 東京都指定重要建造物』

主催：隅田川クリーンキャンペーン実行委員会

後援：東京都建設局

協力：中央区・台東区・墨田区・江東区・東京新聞社

協賛：財団法人東京都公園協会・株式会社 建設技術研究所

東京都観光汽船株式会社・隅田川市民交流実行委員会


株式会社サンテックインターナショナル・江東エコリーダの会



隅田川に  
「清いと暮らそう」を創ろう！



# 第3回隅田川グリーン大作戦写真記録



開会式は各ルートで、  
清掃作業方法を説明し  
スタート!

ルート1



ルート2



～参加者～

第3回 隅田川クリーン大作戦参加者状況						
応募者:	ルート1 45名	ルート2 45名	ルート3 53名	ルート4 46名	本部 4名	合計 193名
当日参加者:	30名	30名	48名	34名	4名	146名
清掃船乗員:						3名
総参加者数:						149名
	うち一般参加者数: 113名					

ルート3

ルート3：石川島公園



ルート4







「勝鬨橋」

ルート1:勝鬨橋右岸テラス(中央区)

ルート1 ~浜町公園まで、



聖路加ガーデン前スーパー堤防



歩行距離 3.8 km・清掃距離 3.1 km



石川島のビル群を背に




中国の留学生も清掃に参加





ルート2:桜橋右岸(台東区) ~浜町公園まで



桜橋下「溶存酸素試験」

歩行距離 4.2km・清掃距離 1.2km



台東区環境保全課が隅田川の水質試験を

DO 結果は「⑤」




清掃船が並走



蔵前橋テラスの「なまこ塀模様」



広重の浮世絵のモニュメントが10個ほど





ルート3:石川島公園(中央区)～浜町公園まで.



晴海運河沿いのテラス



ルート3 石川島公園～浜町公園  
3.7km

歩行距離 3.7 km ・ 清掃距離 2.7 km



東京海洋大学前の道路の植込みも清掃



永代橋を背にテラスで景観説明



持ちきれなくなったゴミは指定の場所に置き、後日「東京都公園協会」が収集処理



ルート4:桜橋左岸(墨田区)～浜町公園



墨堤下テラスを清掃しながら

歩行距離 4.0km・清掃距離 1.5km

ルート4:桜橋左岸～浜町公園  
4.0km



駒形橋下流ベンチ・植込み




家族ずれ坊やも参加



両国の水辺ライン乗船場付近には「テラス・ギャラリー」が



建設局河川部第一建設事務所の「清掃船」が並走して水面清掃に協力。



清掃船と収拾したゴミの成果  
後日公園協会が収集処理



浜町公園前テラスに積まれたゴミの山



“アサガオ” 団十郎 “



浜町公園前テラスに積まれたゴミの山（可燃・不燃）







大作戦本部浜町公園スーパー堤防に設置



お茶と参加記念品(パンダナ)をプレゼント



アンケート記入



都/行政/企業PRパンフレット配布


閉会式 参加者浜町公園スーパー堤防上に集結




十屋十開実行委員長から参加者に協力お礼



隅田川の水辺は**名橋**をはじめ**歴史・文化の宝庫!**



「永代橋」



「清洲橋」

中央大橋～



**隅田川に潤いと賑わいを創ろう!**



## アンケートの集計結果

○ アンケート回収人員 45名

○ 年代

年代	10代	20代	30代	40代	50代	60代	70代以上
参加者	0%	7%	11%	18%	22%	40%	2%

○ 性別

男性 53%  
女性 47%

○ 住所

東京都	江東区	15
	中央区	6
	台東区	1
	墨田区	2
	その他	17
他県	埼玉	0
	千葉	3
	神奈川	1
	群馬	

1. このイベントはどこで知りましたか？

東京水辺イベント情報を見て 7%  
 今回からの「案内はがきで」 29%  
 知人の紹介で 38%  
 その他（町会など） 27%

2. どのルートに申し込みましたか

ルート1 36%  
 ルート2 4%  
 ルート3 51%  
 ルート4 9%

3. そのルートを選んだ理由

隅田川の遊歩道やスーパー堤防に興味があった 22%  
 隅田川流域の景観を見たかったから 31%  
 自宅から近く参加するのに便利だった 31%  
 その他 16%



4. 清掃してルート距離について		
もっと短いほうが良い		11%
ちょうど良かった		85%
もっと長いほうが良い		4%

5. 今後もこのようなイベントがあれば参加しますか？		
参加したい		96%
参加しない		0%
その他		4%

6. 隅田川クリーン大作戦に！		
初めて参加した		44%
前回も参加した		56%

7. 今回参加された感想は如何でしたか？		
良かった		70%
普通		28%
良くなかった		%

○ 具体的なお意見があればお願いします。

- ・タバコの吸殻が多い。何とかしなくては。
- ・タバコ、ジュース缶、ペットボトルのマナーの問題が気になった。
- ・とにかく景色が良く、気持ち良かった。思ったより綺麗で、また遊びに来たい。
- ・少し茂みのようになっているところや、木のいすの隙間などのゴミを多くの人が見逃していた。
- ・地域町会、子土間たちの参加が望めないでしょうか。
- ・いつも綺麗な川であって欲しい。
- ・こんな機会にしか来れないので、ありがたい。
- ・昨年よりゴミが少なかった。
- ・年々ゴミが少なくなっている。
- ・ゴミが植え込みの中にあった。
- ・橋や建物の解説パネルに興味深い。

8. 東京都は隅田川沿いに遊歩道など整備して水辺の活性化に努めています。ご感想を。

今後さらに整備すべき		83%
どちらでも良い		15%
整備の必要はない		2%

● 具体的なお意見があればお願いします。

- ・もう少し自然な護岸を増やして欲しい。
- ・一部の人に不法占拠されていることは問題だ。
- ・水生植物の植込み
- ・水と親しむことができれば直良い。



- ・魚が見れるとよい
- ・ホームレス対策が必要
- ・ゴミが捨てにくい構造にできないか！
- ・地域住民や中学生等の参加する機会があれば良い。
- ・カヌー等が出られる入り江が欲しい。
- ・祭りや出店などのイベントが欲しい。
- ・テラスは自然な道にして欲しい。
- ・ビオトープのような自然護岸にし、環境学習ができるようになると良い。
- ・芝生・木陰が欲しい。
- ・初心者のためにはリバーガイドが望まれる。
- ・吾妻橋から北の整備が望まれる。
- ・メンテナンスを充実する。
- ・水門部分にも散策路を。

9. あなたが日頃、隅田川などの川に対して思っていることをお聞かせ下さい。

●具体的なご意見があればお願いします。

- ・タワもできることですし、綺麗な川にして欲しい。
- ・ゴミが多いが、学校の環境学習が望まれる。
- ・いつも大切に思っています。
- ・ゴミ捨て禁止を強化して欲しい。
- ・もっときれいになって、川で遊べる区間が欲しい。
- ・もっとマナーが良くなって欲しい。
- ・ワンドを創って触れ合える川にして欲しい。
- ・川風が気持ち良く、憩いの場所になっている。
- ・隅田川は江戸の歴史を感じるリフレッシュ空間である。
- もっとたくさんの人に親しんで欲しい。
- ・もっと汚くて、臭いと思っていたが、思ったより綺麗でした。
- ・鴨川のようになれば良いなあー。
- ・植物で浄化対策が望まれる。
- 中学・高校の校歌に隅田川が歌われています。中学3年間清洲橋を歩いて通いました。懐かしい川です。
- ・散策など、日頃から親しめる川にしたい。
- ・さらに綺麗な川にしたいと思いました。
- ・以前より水質も良くなったが、もっと綺麗にしたい。
- ・ホームレス対策が望まれる。
- ・とても身近な親しい川、もっと綺麗にしたい。
- ・水質向上、浮遊ゴミの除去。



## まとめ 「 夢がふくらんだ 隅田川クリーンキャンペーン 」

事務局 藤原 隆  
中瀬勝義

6月21日、朝早く隅田川の勝鬨橋、石川島公園、桜橋および浜町公園に150人が集い、清々しい朝を味わった。朝まで雨の予想が続いたが、一時的に梅雨の中休みに恵まれた。直前に、東京都はオリンピック・パラリンピック開催候補地として高い評価を得ることが出来た中での開催であった。

東京都は、『東京都の水辺空間の魅力向上に関する全体構想』、『東京都観光産業振興プラン』を定め、国の『観光立国推進基本法』とリンクし、『国際観光都市・東京』の推進に積極に取り組んでいる。今年の10月には国土交通省に「観光庁」も開庁される記念すべき年である。

そのために、平成19年3月に、「水辺の賑わい」「舟運」「水辺景観」「水辺環境」の視点からの水辺活用マニュアルを、都内各地でのイベントを参考にまとめ、『水辺活用ハンドブック一皆で作ろう！水辺の賑わい』を出版し、各地のイベントの支援をはじめている。

そんな状況から隅田川クリーン大作戦は、3回目ともなり、何とか年中行事の仲間入りが出来そうである。隅田川クリーンキャンペーン実行委員会の各委員と関係各位の要望で、スムーズに準備でき、第3回クリーン大作戦はスタートした。

第1回実行委員会が中央区役所で開催され、基本的な考え方が決まり、東京都建設局の後援の下に進めることを決議し、早速中央区、台東区、墨田区、江東区への後援申請に入った。正式な後援決定を5月の連休明けに頂くことができ、前回参加者150名に「案内のはがき」を発送した。また、東京新聞したまち欄、台東区報掲載や、各委員の知人をベースに各方面への案内が進められた。

参加希望者は、5月末に予定の各ルート30人前後の193人の応募に達し、計画は進展した。企業への協賛の願いも進み、予定の金額に到達する見込みも立ち、一安心したが、なんと言っても梅雨の時期、天候ばかりは自由にならず、雨天でも隅田川を観察する会にはしたいとの案で前進することにした。

そんな中での、前夜来の雨も上がり、153名の参加者が4ルートに分散、6月21日のクリーン大作戦となった。市民によるテラスの清掃と水上での東京都の清掃船がリンクし、予定の2時間半で完了し、無事安全に終了することができた。

前回同様に、浜町公園では河川展示を見て頂くとともに、各位にアンケートをお願いした。アンケートの集計結果は、たくさんの意見を頂いたが

1. 隅田川が予想以上に綺麗になってきたという感想が多い。
2. もっと綺麗な生物の棲む、親しめる隅田川になることを期待する。
3. テラスが途切れなくなるような整備をなるべく速く、進めて欲しい。

という前回と同様な要望に集約された。そのためには、市民と企業と行政が力を合わせて、前向きに進めたいとの意見が多く、国際観光都市・東京の夢が広がるのを感じた。

これからは、末永く「隅田川クリーン大作戦」が継続することを期待したい。また、そのために地道な努力を積み上げてゆきたい。

人情と生き物豊かな隅田川を取り戻し、日本人のこころの再生を図り、世界から賞賛される東京の自然再生に隅田川クリーンキャンペーンは貢献し続けたい。

7月29日には、東京都建設局河川部主催の“東京の川を考えるシンポジウム2008へみんな集まれ、東京の川”で活動内容のプレゼンテーションを行った。

夢は大きく広がっていく！！



# 隅田川クリーンキャンペーン実行委員会規約

## 第1章 総 則

(名称)

第1条 この規約によって定める組織の名称は、隅田川クリーンキャンペーン実行委員会(以下「実行委員会」という。)と称する。

(目的)

第2条 実行委員会は、東京の母なる川「隅田川」を対象としたクリーンキャンペーン事業をとおりして、人々が隅田川に愛着をもち、より良い水辺環境を創り出しテイクこと目的とする。

(事業)

第3条 実行委員会は、前条の目的を達成するために、次の事業を行うものとする。

- (1) 隅田川クリーン作戦などのクリーンキャンペーン事業
- (2) 河川環境向上の啓発活動
- (3) その他、実行委員会の目的を達成するために必要な事業

## 第2章 組 織

(組織等)

第4条 実行委員会は、事業の開催および運営に関する調整を行うものとする。

- 2 実行委員会の委員長は、「隅田川流域連絡会」座長の職にあるものを充てる。
- 3 実行委員長は会務を総理し、実行委員会を代表する。
- 4 副委員長および委員は、別表に掲げるものを充て、実行委員長を補佐する。

(監事)

第5条 実行委員会に監事をおく。

- 2 監事は、実行委員会の会計を監査するものとする。

## 第3章 経 費

(予算及び決算)

第6条 予算および決算は、実行委員会の承認を受けるものとする。

- 2 委員会の経費は、寄付金及びその他の収入をもって充てるものとする。

(会計事務)

第7条 実行委員会の会計事務は事務局が行う。

## 第4章 事務局

(事務局)

第8条 実行委員会の事務を処理するため事務局をおく。

- 2 事務局には事務局長及び事務局員をおく。
- 3 事務局の運営に関し、必要な事項は実行委員長が定める。

## 第5章 雑 則

(その他)

第9条 この規約に定めのない事項については、実行委員長がこれを定める。

(付則)


この規約は、平成16年6月24日から施行する。



20建河計第26号  
平成20年5月26日

隅田川クリーンキャンペーン実行委員会  
実行委員長 土屋 十園 様

東京都建設局長  
道家 孝行



東京都建設局後援名義の使用について（承認）

平成20年4月23日付けで申請のあったことについては、下記により承認します。

記

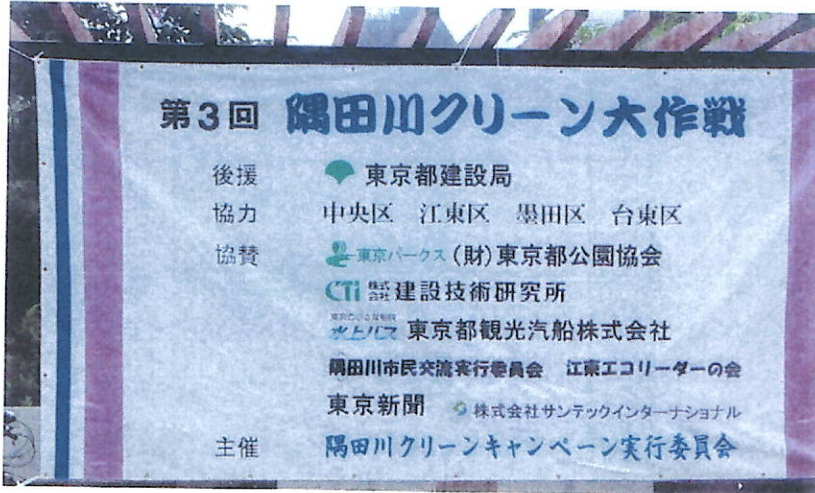
- 1 東京都建設局後援名義の使用を承認する行事
  - (1) 行事名 隅田川クリーン大作戦（清掃）
  - (2) 実施時期 平成20年6月21日（土）
  - (3) 実施場所 隅田川勝鬨橋から桜橋の間の左右岸のテラス、管理用通路及び公園
  
- 2 後援名義使用承認の条件
  - (1) 東京都はこの行事に要する経費を負担しません。
  - (2) 東京都建設局後援名義使用の印刷物等を作成する場合は、事前にその原稿を東京都建設局河川部計画課に届け出てください。
  - (3) 行事計画に変更があった場合は、直ちに届け出てください。
  - (4) 行事終了後速やかに結果の概要を文書により報告してください。なお、東京都において必要と認めるときは、東京都建設局後援名義の使用状況について報告を求めることがあります。
  - (5) 行事の事実上、東京都建設局後援にふさわしくない行為があったときは、この承認を取り消すことがあります。







～大作戦PR幕～



大作戦実施にあたってご協力頂いた東京都建設局始め関係機関並びに流域の行政・企業・団体に心からお礼を申し上げます。



参加者と実行委員スタッフと



スタッフ

東京の川を考えるシンポジウム2008



～みんな集まれ。東京の川～  
平成20年7月29日に“隅田川クリーン大作戦”の事例報告を行いました。





**主 催：隅田川クリーンキャンペーン実行委員会**

**後 援：東京都建設局**

**協 力：中央区・台東区・墨田区・江東区・東京新聞社**  
GARBAGE BAG ART WORK (C) MAQ inc.

**協 賛：財団法人東京都公園協会**  
株式会社建設技術研究所  
東京都観光汽船株式会社  
株式会社サンテックインターナショナル  
江東エコリーダーの会  
隅田川市民交流実行委員会

～第3回 隅田川クリーン大作戦 2008 活動報告書～

発 行 隅田川クリーンキャンペーン実行委員会

平成20年 月 日

編集人 実行委員長 土屋 十圀

事務局長 藤原 隆

中瀬 勝義

〒111-0036 東京都台東区松が谷4-17-3 TEL・FAX:03-3841-0677